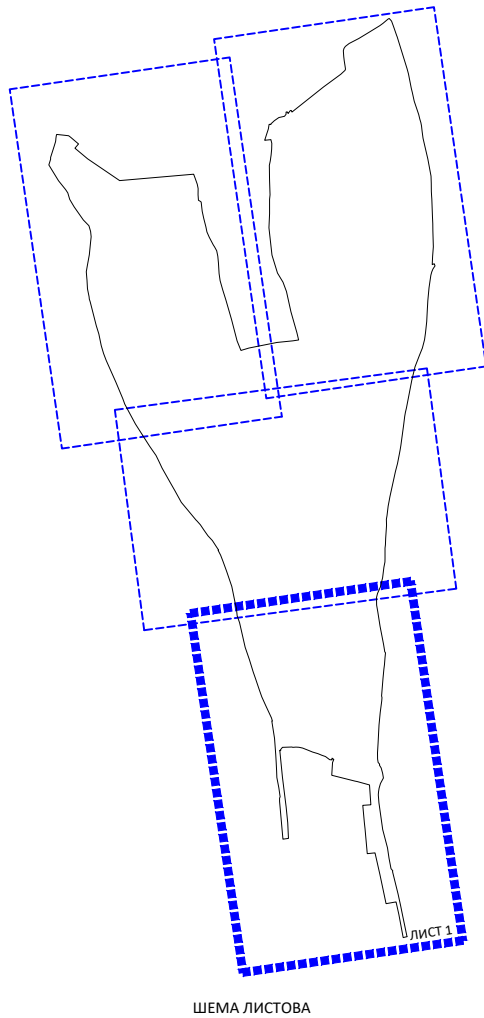
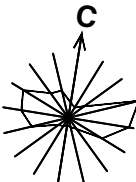
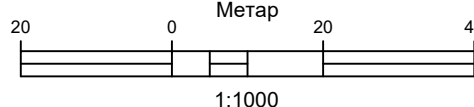


ПЛАН ДЕТАЉНЕ РЕГУЛАЦИЈЕ
ЗА ТУРИСТИЧКО-УГОСТИТЕЉСКИ КОМПЛЕКС
И ПРИСТУПНУ САОБРАЋАЈНИЦУ
НА ПОТЕСУ "СЕЛЕУШ" У КО ИРИГ

- НАЦРТ -



ШЕМА ЛАСТОРА

САОБРАЋАЈНА ИНФРАСТРУКТУРА И НИВЕЛАЦИОНИ ПЛАН - ЛИСТ 1

САОБРАЋАЈНА ИНФРАСТРУКТУРА

- ОПШТИНСКИ ПУТ
- ПРИСТУПНА САОБРАЋАЈНИЦА
- ПЕШАЧКО-БИЦИКЛИСТИЧКА СТАЗА
- НЕКАТЕГОРИСАНИ ПУТ
- САОБРАЋАЈНИ ПРИКЉУЧАК НЕКАТЕГОРИСАНОГ ПУТА - ОТРЕСЦИТЕ

НИВЕЛАЦИОНИ ПЛАН

- ПОТА НИВЕЛЕТЕ САОБРАЋАЈНИЦЕ
- НАГИБ НИВЕЛЕТЕ САОБРАЋАЈНИЦЕ

РЕГУЛАЦИОНА ЛИНИЈА

ГРАНИЦА ГРАВЕВИНСКОГ ПОДРУЧЈА НАСЕЉА ИРИГ

ГРАНИЦА ОБУХВАТА ПЛАНА

НОСИЛАЦ ИЗДАЈЕ ПЛАНА		ОПШТИНА ИРИГ ОВЛАШТЕНО ЛИЦЕ:	Печат и потпис:
ОБРАЗЛАЖ		ИП ЗАВОД ЗА УРБАНИЗАМ ВОЈВОДИНЕ ДИРЕКТОР: ПРЕДРАГ КНЕЖЕВИЋ, дипл.правник ПОМОЋНИК ДИРЕКТОРА: мр ВЛАДИМИР ПИХТЕР, дипл.инж.арх.	Печат и потпис:
НАЗИВ ПЛАНА	ПЛАН ДЕТАЉНЕ РЕГУЛАЦИЈЕ ЗА ТУРИСТИЧКО-УГОСТИТЕЉСКИ КОМПЛЕКС И ПРИСТУПНУ САОБРАЋАЈНИЦУ НА ПОТЕСУ "СЕЛЕУШ" У КО ИРИГ		
НАЗИВ КАРТЕ	САОБРАЋАЈНА ИНФРАСТРУКТУРА И НИВЕЛАЦИОНИ ПЛАН - ЛИСТ 1		
ОДГОВОРНИ УРБАНИСТА	СВЕТЛАНА РЕКО, дипл.инж.арх.	БАЊЕ СВИТЛИЦА, дипл.инж.геод.	Печат и потпис:
САРАДНИЦИ	МАРИЈА ЗЕЦ, мастер инж.саобр.	ЗОРИЦА БОШЊАЧИЋ, мастер инж. арх.	
E-2966	Размера: 1:1000	Датум: децембар 2025. год.	Број листа: 6.1